

現地調査を1人で完結!?

誰でも・どこでも・簡単に。
 現地調査の常識を変える、AI 測量ツール「Scanat」




お問い合わせは
 上記 QR コードより



累計
 導入社数 **800** 社以上

空間のミリ単位計測・写真撮影・図面作成を、たった1人で解決。



スマホ1台+1人で現調

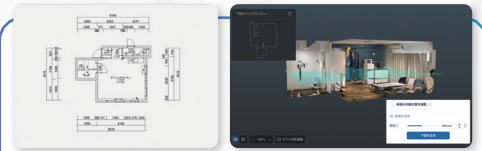
一筆書きのように iPad/iPhone をスライドさせるだけ。複数人が必要だった測量・撮影を省人化。人手不足を解消。



ミリ単位の計測とメモ機能


直線・面積・曲面を、誤差 1% 以下で計測可能。メモも残せるから、現場をまるっと保存。

※5000.6mm に対する精度検証を行った結果、19.6mm の誤差 (東京都産業技術研究センター調べ)



図面作成がスムーズに

CAD 詳細図面作成代行をアプリ内からリクエスト可能。(別途オプション費用必須)
 Scanat Web の下図機能で DXF 下図を取得することで、図面起こし作業を効率化が可能。



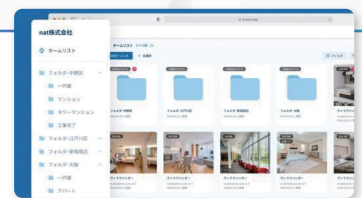
360度カメラ連携

スキャンした 3D モデルの中に RICOH THETA で撮影したデータを埋め込み、自社のウェブサイトでも掲載可能なモデルを作成可能。



2D (写真) でも現場保存

3D スキャンと同時に写真も撮影。二度手間を防ぎ、現場をより緻密に保存。1秒間に 2~3 枚のペースで撮影。



データ紛失の不安なし クラウドで安全管理

現場写真・寸法情報をクラウドで整理。紙資料の紛失リスクが減り、管理も安心。

充実のオプション機能

全てをお任せしたい方はこちら！



Scanat Web


スキャンした3Dモデルをパソコン上でも確認・操作可能。
Web用リンクを共有すれば、Scanatアカウントを持っていない方にもモデル共有が可能。
Web上では、計測・メモを複数人で同時編集でき、変更内容はリアルタイムで反映。
3Dモデルから平面図や任意断面の立面図をDXF形式で出力し、図面作成業務を効率化。



現地調査代行サービス

現地調査から図面作成まで、すべて弊社スタッフが代行するため、人員・時間・費用を削減可能。
お問い合わせからデータ納品まで、最短1週間でご対応。
単発案件でのご利用におすすめ。

事例①



現地調査から図面作成にかかっていた 人員と時間が削減

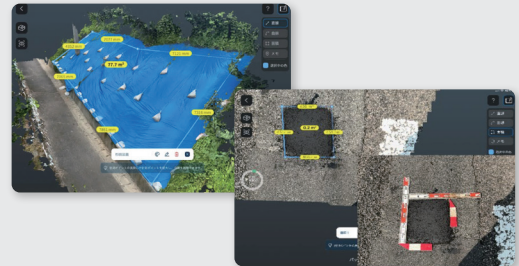
これまでは、現地調査に最低でも2名が必要で、約2時間かけて現場を記録していました。
Scanatを導入してからは、1人でも調査が可能となり、約2時間かかっていた現地調査業務が25分ほどで完了。
また、合計で約12時間かかっていた図面作成業務も、下図機能を活用することで、手間も大きく減り、全体の業務効率が大きく向上しました。

東京都 建設業 M様

事例②

出来形管理が一瞬で行えるように

書類作成や手計測が多く、記録漏れによる再訪問が発生。
出来形管理にも手間と時間がかかっていました。
Scanat導入後は、施工後の現場を3Dで記録することで、3Dモデル上で正確な面積・距離を計測できるように。
出来形管理が効率化され、Excelで作成していた書類の代わりに、Scanatで取得したデータをそのまま国や自治体へ納品可能となり、再訪問や書類作成の手間を大幅に削減することができました。



福島県 土木業 K様

ご利用開始まで最短 1 日

最短1日～1ヶ月程度で導入可能。
検討に必要な資料やサンプルデータのご提供、デモンストレーションにも対応しています。
導入前の疑問や不安を解消しながら、スムーズな導入をサポート。

製品の詳細は
こちらから
ご覧いただけます



アプリダウンロードは
こちら



導入事例集は
こちら



お問い合わせ



お打ち合わせ



社内検討



導入お申し込み



料金お支払い



ご利用開始



お問い合わせは
上記 QR コードより

お問い合わせ

nat株式会社
050-1780-7133

〒150-0001

東京都渋谷区神宮前2-34-17 住友不動産原宿ビル3F

scanat@natincs.com 【受付時間】平日9:00～17:00